


KIRSEBÆR ER FØDE FOR MANGE DYR

Der står enkelte træer langs stien, fordi de er til gavn for dyrelivet. Led efter kirsebærsten i skovbunden. Hvis der er et pænt rundt hul, er det skovmusen der har gravet. Er stenen flækket på langs, har kærnebidderen været på spil. Ræv og grævling æder hele frugten. Egernet tager kun frugtkødet. Nye planter kommer måske op, hvis dyrene taber stenene.



grævling



ræv

KORTSIGNATURER - RUTEKORT

	Levende hegn
	Skrænt
	Jernbane
	Vej
	Gul rute
	Henviisning til forklaring
	Jorddige
	Sti
	Markvej



© Kort & Mærkeskytelse (G 21-01)

Sporet i Grydebjerg Skov ligger i Sorø. Tag bus 234, Roskilde - Ringsted - Sorø - Slagelse. Stå af ved Parnasvej. Følg vejen ca. 150 m til sporets start ved p-pladsen på højre hånd, eller gå fra Sorø station til bådebroen v. Skælhjørvej. Sejl med bådfarten (kun sommer) til kongebroen, sejltid ca. 1/2 time, eller gå syd eller nord om søen. Efter ca. 4 km støder du på sporet. Den grønne firkant viser udsnit svarende til rutekortet på indersiderne.

PRAKTIKSE OPLYSNINGER

Du er gæst på lodsejernes private ejendomme, og de har åbnet sporet for færdsel til fods. Sporet har flere steder karakter af trampestier. Besøgende med barnevogne og lignende kan på disse strækninger følge andre stier. Solidt fodtøj tilrådes.



HUND I SKOV

SPØRG SKOVEJEREN

Har du spørgsmål til Sporet ved Grydebjerg Skov kan du kontakte skovejeren Stiftelsen Sorø Akademi, Søgade 17, 1. sal, 4180 Sorø, telefon 57820135, mail ssa@stiftsors.dk.

Projekt „Spør i Landskabet“ åbner markerede spor i hele landet.

Projektet har følgende samarbejdspartnere:
Kommunernes Landsfor. · Danmarks Naturfredningsforening
Dansk Skovforening · Friluftsrådet · Landbrugsraadet
Landdistrikternes Fællesråd · Skov- og Naturstyrelsen
Støttet med tilskud fra tips- og lottoindtægter til friluftslivet

Tegninger: Michael Petersen


Yderligere oplysninger om „Spør i Landskabet“ fås hos:
Landbrugsraadet, Axeltorv 3, 1609 København V
Telefon 33 99 40 00 · Fax 33 99 41 61

WWW.SPOR.DK



SFOR0304, Anette Larsen, 5/2008

Sporet i Grydebjerg Skov



SPOR I
LANDSKABET

VELKOMMEN TIL SPORET I GRYDEBJERG SKOV

Den afmærkede rute er ca. 5 km lang og er afmærket med gule pile. Numrene på kortet henviser til nedenstående beskrivelser. Husk i øvrigt at efterlade naturen, som du gerne selv vil møde den. God tur!

ØRBÆKKEN

Bækken er det ene af kun to vandløb der løber til Sorø Sø. Stenkisten - hvor åen løber under stien - er bygget i 1800-tallet. Søens vandflade er 214 ha, og her er et godt fiskeri af bl.a. gedde, sandart og aborre.



250-ÅRIGE BØGE MED ET Z

Z står for "zier". Det er tysk og betyder pryde. Det er formentlig indridset i træerne i 1855 som tegn på at træerne skal blive stående og pryde landskabet.

OLDENSVIN LAVER BØGETRÆER

I denne del af skoven har der gået grise i 1998. Grisene roder rundt i skovbunden, så græs og ukrudt fjernes, og bogen (bøgens frø) bliver trampet godt ned i jorden. Det giver bogen bedre mulighed for at spire og vokse op. De gamle bøge er forinden blevet tyndet ud, så der er lys nok til, at de nye bøgetræer kan vokse op. Når de nye træer er godt etableret, bliver overtagningen gradvis fældet, og skoven er fornyet uden plantning.




STENDIGE FRA SLUTNINGEN AF 1700-TALLET

Diget angav sogneskillet mellem de to sogne Sorø og Pedersborg. Sorø borgere brugte området ned mod Sorø sø som græsningsareal for husdyr.

CYPRES HAR VÆRDIFULDT VED

...men vokser langsommere end andre nåletræer. Træerne indeholder æteriske olier, som gør træet naturligt imprægneret. Skabe og kister af cypres angribes derfor ikke af møl.



FIND SPOR EFTER DYR OG SVAMPE


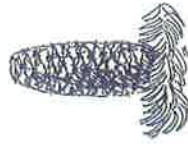
Gamle træer, der får lov at stå tilbage i skoven og forfalde, er vigtige levesteder for insekter og svampe.

LANDSKAB FORMET UNDER SIDSTE ISTID

Grydebjerg mose er et såkaldt dødishul. Da isen trak sig tilbage blev en kæmpe isblok liggende her. Rundt om isblokken blev sten og jord fra smeltevandet aflejret. Da isblokken smeltede blev jordaflejringerne til Grydebjergøget, og hvor isblokken lå, er der nu mose.

NORMANNSSGRAN TIL PYNTEGRØNT

Træer får jævnlige klippede sidegrenene. De friske, afskårne grene holder længe på nålene, også indendøre.



Se efter
den gule folderkasse
- her starter sporet

Ruten er på sporet afmærket
med gule trekant på pæle

BØG KÅRET TIL FØRINDSAMLING

Bøge som disse med lange, rette stammer og få sidegrene er specielt eftertragtede, bl.a. til fremstilling af møbler. Hvert 5-7. år sætter bøgene ekstra mange frø (bog). Frøene indsamles til planteskoler, som laver nye planter. Frøene indsamles i store net som lægges ud i skovbunden før oldenfeld. Derfor holdes skovbunden her fri for træer og buske.

DOUGLAS, LÆRK OG CYPRES ER NATURLIGT IMPRÆGENERET

Douglas fældes normalt i en alder af 50-70 år, men disse træer er ca. 80 år. De skal bruges til specielle formål, for eksempel skibsmaster, plankegulve eller renovering af træværket i gamle bygninger.

